



GeoStrategie in de Digitale Transformatie

8-9-2022

GEO en DSO



Adrie van Bohemen

Projectleider OW gemeente
Doetinchem

DSO expert BZK implementatie
DSO

Adviseur Quarant



Adrie.van.bohemen@quarant.nl



0653371487



[Adrie van Bohemen | LinkedIn](#)

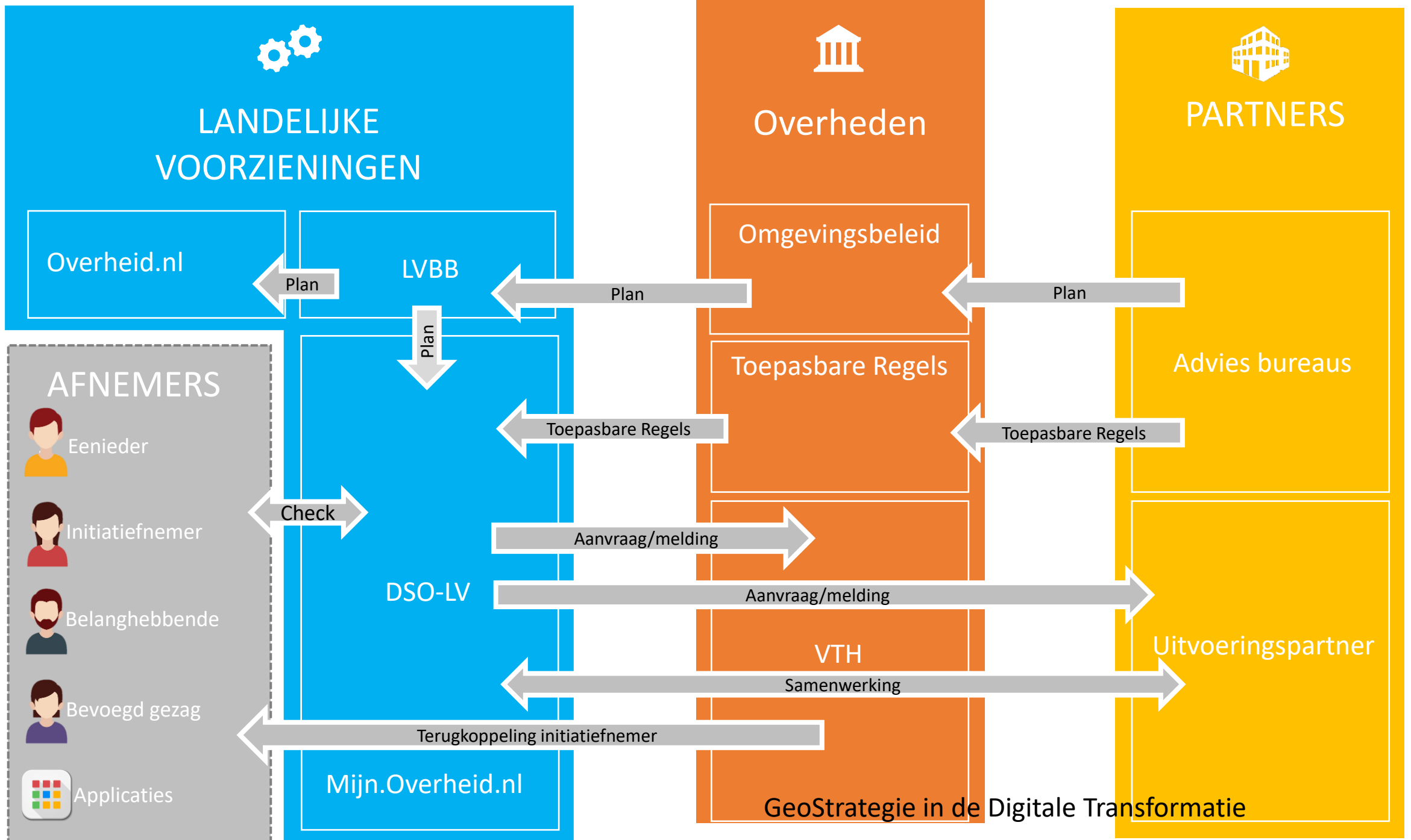


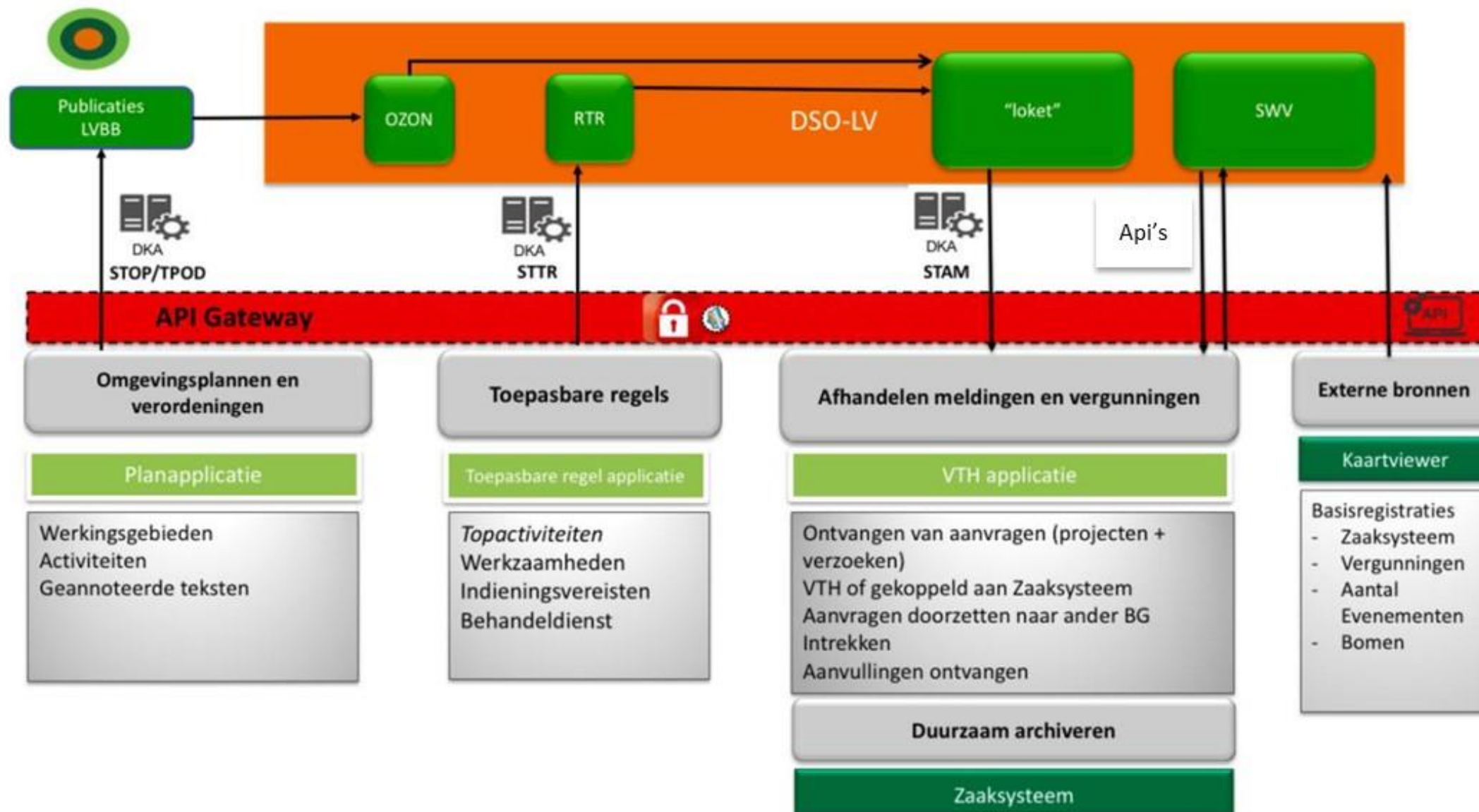
DSO raakt veel, zo niet alles



Stand van zaken Omgevingswet

- Wetgeving is rond, wetten en AMVB zijn klaar en aangenomen
- 2^e kamer akkoord
- KB moet nog worden geslagen
- 1^e kamer nog NIET, een “JA mits” met noodrem
- 8 november uiterste datum voor groen licht







OMGEVINGSWET

De 6 instrumenten

1 Omgevingsvisie

Strategische en integrale langetermijnvisie op de fysieke leefomgeving. Verplicht voor Rijk, provincie en gemeente.

2 Programma's

Programma's maken de doelen van de omgevingsvisie concreet. Indien nodig met een programma-tische aanpak.

3 Decentrale regels

Elk bestuursorgaan heeft een gebieds-dekkende regeling met alle regels voor de fysieke leefomgeving.

4 Algemene rijksregels

Algemene rijksregels voor activiteiten beschermen de leefomgeving. Initiatiefnemers weten hierdoor vooraf wat de mogelijkheden zijn en hoeven geen vergunning aan te vragen.



5 Omgevingsvergunning

Een omgevingsvergunning is alleen nodig als de algemene rijksregels niet volstaan. Deze kan worden aangevraagd bij één loket.



6 Projectbesluit

Een projectbesluit is nodig voor ingrijpende en ingewikkelde projecten waarbij een publiek belang speelt.



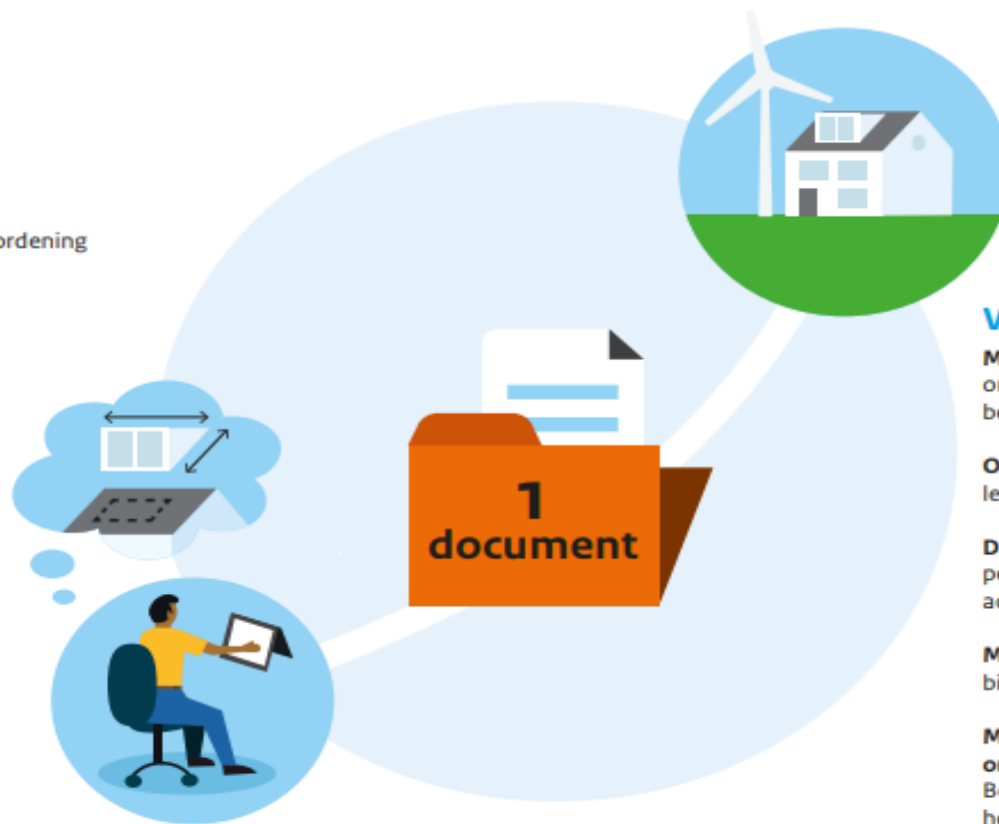
Het omgevingsplan

Het gemeentelijk omgevingsplan geldt integraal en is gebiedsdekkend.
Het geeft alle regels voor de fysieke leefomgeving.



1 Nu in het bestemmingsplan

Verschillende bestemmingsplannen voor verschillende deelgebieden in een gemeente met allerlei verordeningen. Initiatiefnemer heeft onvoldoende overzicht in de vele regels.



2 Straks in het omgevingsplan

Alle regels voor fysieke leefomgeving in één overzichtelijk document. Initiatiefnemer ziet precies welke regels er voor hem gelden op het gebied van fysieke leefomgeving.

Voordelen

Meer bestuurlijke afwegingsruimte om lokaal de fysieke leefomgeving te beheren en te ontwikkelen.

Overzichtelijk: alle regels voor fysieke leefomgeving in één document.

Digitaal inzichtelijk: alle regels per perceel of adres bij elkaar en altijd actueel.

Meer mogelijkheden om ruimte te bieden voor nieuwe initiatieven.

Minder bestuurlijke en onderzoekslasten door fasering. Bepalend is nu of (omgevingsplan) en hoe (omgevingsvergunning) een activiteit plaatsvindt.

Het omgevingsplan voor gemeente op 1 januari 2023



DSO en GEO, de basis

- Beleidsvorming en Omgevingsdocumenten zoals omgevingsvisie, omgevingsplan, omgevingsverordening, projectplan enz.
- Dienstverlening in DSO en eigen omgeving
 - Informatie aan initiatiefnemers
 - Toepasbare regels gekoppeld aan werkingsgebieden en activiteiten.
 - Toepasbare regels, in vergunningcheck met extra info vanuit Geo
 - Aanvragen en afhandelen, ondersteuning behandelaars
- Wkb en toezicht
- Bestuurlijke processen voor omgevingsdocumenten

Stop/Tpod i.p.v. IMRO

- De STOP (*standaard officiële publicaties*) en TPOD (*toepassingsprofiel Omgevingsdocumenten*) standaarden maken het mogelijk om informatie te kunnen vinden en te kunnen koppelen, bijvoorbeeld de juridische regel en het gebied waarop de regel van toepassing is, de locatie. Ze maken het mogelijk om instanties automatisch te informeren over wijzigingen van een omgevingsdocument. En ze zorgen ervoor dat een besluit met de bijbehorende locatie-informatie én de toelichting op het besluit, digitaal te raadplegen is op verschillende systemen en met verschillende applicaties.
- Geonovum en KOOP ontwikkelen de standaarden en bijbehorende informatiemodellen voor overheidspublicaties. Dit zijn:
 - Standaard officiële publicaties (STOP)
 - Toepassingsprofielen omgevingsdocumenten (TPOD)
 - Informatiemodel officiële publicaties (IMOP)
 - Informatiemodel toepassingsprofielen (IMTP)

Welkom op het Omgevingsloket

Een vergunning aanvragen of melding doen, bijvoorbeeld voor een nieuwe dakkapel, een nieuw bedrijfs pand of een activiteit op of aan een dijk. Het kan met het nieuwe Omgevingsloket.

Meest gekozen werkzaamheden



Aanbouw of schuur plaatsen



Sloop-werkzaamheden



Dakkapel bouwen



Raam of gevel veranderen



Boom kappen of snoeien



Andere werkzaamheden

Check of u een vergunning nodig heeft

Wilt u iets veranderen aan het huis, tuin of bedrijf?

Doe hier de vergunningcheck om te kijken of u een vergunning nodig heeft of een melding moet doen.

Vergunningcheck >



Vergunning aanvragen of melding doen

Weet u al voor welke activiteiten u een vergunning moet aanvragen of een melding moet doen? Dan kan u een aanvraag of melding starten.

Aanvragen >



Bekijk de regels op de kaart op uw locatie

In Regels op de kaart vindt u de regels van alle overheden bij elkaar. U kunt ook plannen van de overheid bekijken voor de toekomst

Regels op de kaart >



Maatregelen voor bedrijven en burgers

Welke algemene regels gelden er voor uw bedrijf, huis of project? Krijg een overzicht van de maatregelen waarmee u aan de regels kunt voldoen.

Maatregelen op maat >

Huidige dienstverlening

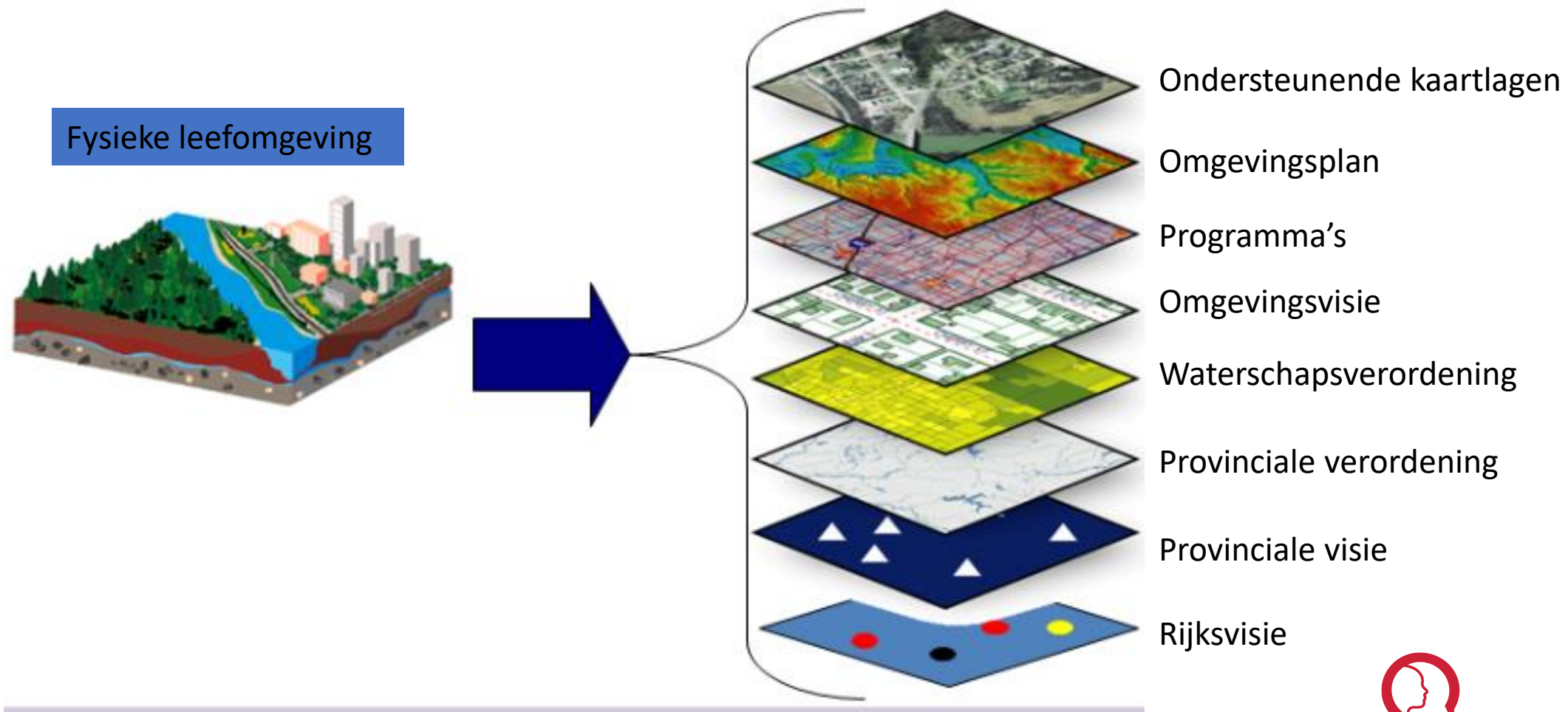
- > Omgevingsloket.nl
- > Aimonline.nl
- > Ruimtelijkeplannen.nl

Home - Omgevingsloket (overheid.nl)

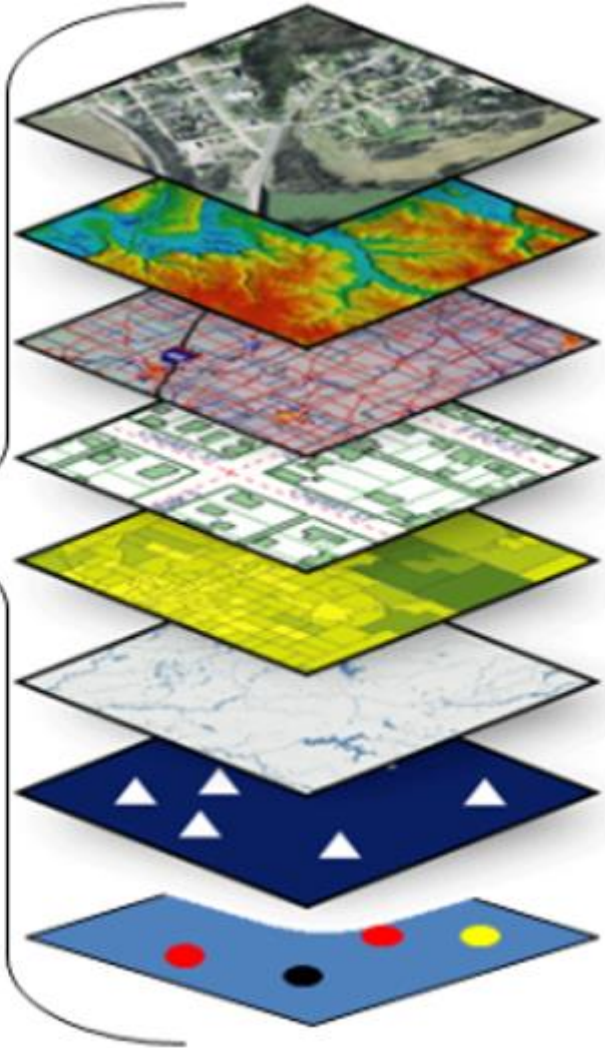
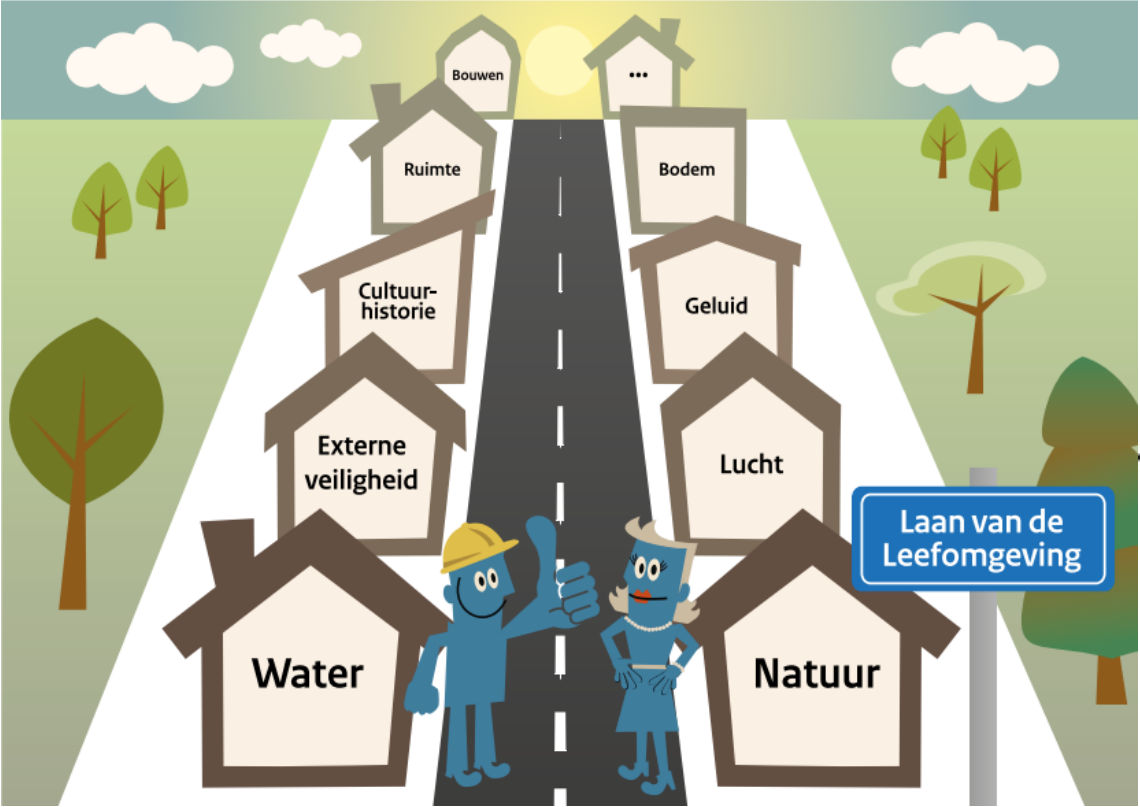




De gewenste ontwikkelingen



De gewenste ontwikkelingen



Externe registers
Bodem
Geluid
REV
etc



Rol van Geo?



Geo moet de Adviseursrol oppakken

- Adviseur over BIM en datagebruik in gehele bouwproces
- Adviseur voor gebruik van assetmanagement en BOR data
- Adviseur van Kraankamer tot sloophamer
- Haal Centraal inzetten
- DIS Geo omarmen en uitbouwen
- Maar ook archiveren en zaakgericht werken omarmen om te voldoen aan wet en regelgeving
- Ondersteunen databedreven werken, maak van data informatie voor betrokken medewerkers en initiatiefnemers
- Visie en strategie voor deze ontwikkelingen

OW is OVERAL en geeft ruimte aan adviseurs GIS/Geo

- Planvorming en beleid
- Van IMRO naar Stop/Tpod
- Stedenbouwkundige bureaus die plannen maken, andere vorm en inhoud
- Geen postzegels meer maar direct aanpassen omgevingsplan of BOPA
- Maken van werkingsgebieden en beperkingengebieden en koppelen data van omgevingswaarden
- Leveren van info uit assetmanagement/registraties voor dienstverlening en toepasbare regels

Hartekreet

- Pak je rol
- Kom uit de krochten van de GIS hoek en laat je zien aan de organisatie
- Ga niet afwachten
- Laat je horen bij de Omgevingswet verantwoordelijke
- Ga op de trom slaan
- Laat zien wat jullie gaan bijdragen aan verbeteren dienstverlening

Vragen?

